

Графическое описание местоположения границ публичного сервитута Схема расположения границ публичного сервитута

Публичный сервитут испрашивается в отношении:

1. Земельный участок кадастровый номер 22-49/020110, находящийся в государственной или муниципальной собственности. Площадь земель для предполагаемого сервитута - 3315 кв.м;
 2. Земельный участок кадастровый номер 22-49/020111, находящийся в государственной или муниципальной собственности. Площадь земель для предполагаемого сервитута - 14512 кв.м;
 3. Земельный участок кадастровый номер 22-49/020112, находящийся в государственной или муниципальной собственности. Площадь земель для предполагаемого сервитута - 15903 кв.м;
 4. Земельный участок кадастровый номер 22-49/020113, находящийся в государственной или муниципальной собственности. Площадь земель для предполагаемого сервитута - 14661 кв.м;
 5. Земельный участок кадастровый номер 22-49/020114, находящийся в государственной или муниципальной собственности. Площадь земель для предполагаемого сервитута - 11972 кв.м;
 6. Земельный участок кадастровый номер 22-49/020115, находящийся в государственной или муниципальной собственности. Площадь земель для предполагаемого сервитута - 6264 кв.м;
 7. Земельный участок кадастровый номер 22-49/020116, находящийся в государственной или муниципальной собственности. Площадь земель для предполагаемого сервитута - 19794 кв.м;
 8. Земельный участок кадастровый номер 22-49/020117, находящийся в государственной или муниципальной собственности. Площадь земель для предполагаемого сервитута - 1085 кв.м;
 9. Земельный участок кадастровый номер 22-49/020001, находящийся в государственной или муниципальной собственности. Площадь земель для предполагаемого сервитута - 12087 кв.м;
- а также в отношении земельных участков с кадастровыми номерами:
10. 22-49/020117.636, местоположение: Российская Федерация, Алтайский край, район Топчихинский, с. Топчиха, ул. Молодежная. Площадь земель для предполагаемого сервитута - 699 кв.м;
 11. 22-49/020117.633, местоположение: Российская Федерация, Алтайский край, район Топчихинский, с. Топчиха, ул. Весенняя. Площадь земель для предполагаемого сервитута - 439 кв.м;
 12. 22-49/020111.87, местоположение: Российская Федерация, Алтайский край, район Топчихинский, с. Топчиха, пер. Ягодный. Площадь земель для предполагаемого сервитута - 825 кв.м;
 13. 22-49/020116.702, местоположение: Российская Федерация, Алтайский край, район Топчихинский, с. Топчиха, улица Пролетарки. Площадь земель для предполагаемого сервитута - 4081 кв.м;
 14. 22-49/000007.72, местоположение: Российская Федерация, Алтайский край, Топчихинский район, с. Топчиха, начало автодороги: на пересечении осей ул. Карова и ул. Сигизма, конец автодороги: на пересечении осей ул. Губина и автодороги "Объездная дорога в с. Топчиха". Площадь земель для предполагаемого сервитута - 3480 кв.м;
 15. 22-49/000007.73, местоположение: Российская Федерация, Алтайский край, Топчихинский район, с. Топчиха, начало автодороги: на пересечении осей ул. Права и ул. Северная, конец автодороги: на пересечении осей ул. Губина и автодороги "Объездная дорога в с. Топчиха". Площадь земель для предполагаемого сервитута - 3480 кв.м;
 16. 22-49/000007.193, местоположение: Российская Федерация, Алтайский край, Топчихинский район, с. Топчиха, автомобильная дорога "Топчиха - Чистовка - д/з К-13", км 1+252- км 3+508. Площадь земель для предполагаемого сервитута - 37053 кв.м;
 18. 22-49/000007.729, местоположение: Российская Федерация, Алтайский край, район Топчихинский, с. Топчиха, ул. Гагарина. Площадь земель для предполагаемого сервитута - 7199 кв.м;
 19. 22-49/000007.743, местоположение: Российская Федерация, Алтайский край, район Топчихинский, село Топчиха, улица Карла Маркса. Площадь земель для предполагаемого сервитута - 1925 кв.м;
 20. 22-49/000007.745, местоположение: Российская Федерация, Алтайский край, район Топчихинский, с. Топчиха, ул. Новая. Площадь земель для предполагаемого сервитута - 569 кв.м;
 21. 22-49/000007.746, местоположение: Российская Федерация, Алтайский край, район Топчихинский, с. Топчиха, пер. Южный. Площадь земель для предполагаемого сервитута - 1536 кв.м;
 22. 22-49/000007.748, местоположение: Российская Федерация, Алтайский край, район Топчихинский, с. Топчиха, переулок Полковой. Площадь земель для предполагаемого сервитута - 1073 кв.м;
 23. 22-49/000007.749, местоположение: Российская Федерация, Алтайский край, район Топчихинский, с. Топчиха, переулок Лесной. Площадь земель для предполагаемого сервитута - 691 кв.м;

24. 22-49/000007.762, местоположение: Российская Федерация, Алтайский край, район Топчихинский, с. Топчиха, переулок Дорожный. Площадь земель для предполагаемого сервитута - 1794 кв.м;
25. 22-49/000007.763, местоположение: Российская Федерация, Алтайский край, район Топчихинский, с. Топчиха, улица Мира. Площадь земель для предполагаемого сервитута - 3315 кв.м;
26. 22-49/000007.764, местоположение: Российская Федерация, Алтайский край, район Топчихинский, с. Топчиха, ул. Чехова. Площадь земель для предполагаемого сервитута - 2557 кв.м;
27. 22-49/000007.766, местоположение: Российская Федерация, Алтайский край, район Топчихинский, с. Топчиха, ул. Мамонтова. Площадь земель для предполагаемого сервитута - 3774 кв.м;
28. 22-49/000007.793, местоположение: Российская Федерация, Алтайский край, район Топчихинский, с. Топчиха, пер. Чистовский. Площадь земель для предполагаемого сервитута - 4441 кв.м;
29. 22-49/000007.794, местоположение: Российская Федерация, Алтайский край, район Топчихинский, с. Топчиха, ул. Восточная. Площадь земель для предполагаемого сервитута - 5115 кв.м;
30. 22-49/000007.795, местоположение: Российская Федерация, Алтайский край, район Топчихинский, с. Топчиха, ул. Партизанская. Площадь земель для предполагаемого сервитута - 2589 кв.м;
31. 22-49/000007.797, местоположение: Российская Федерация, Алтайский край, район Топчихинский, с. Топчиха, ул. Свердловская. Площадь земель для предполагаемого сервитута - 1193 кв.м;
32. 22-49/000007.807, местоположение: Российская Федерация, Алтайский край, район Топчихинский, с. Топчиха, ул. Привокзальная. Площадь земель для предполагаемого сервитута - 11407 кв.м;
33. 22-49/000007.808, местоположение: Российская Федерация, Алтайский край, район Топчихинский, с. Топчиха, переулок Красноармейский. Площадь земель для предполагаемого сервитута - 2394 кв.м;
34. 22-49/000007.809, местоположение: Российская Федерация, Алтайский край, район Топчихинский, с. Топчиха, переулок Заготзерновский. Площадь земель для предполагаемого сервитута - 2808 кв.м;
35. 22-49/000007.828, местоположение: Российская Федерация, Алтайский край, район Топчихинский, с. Топчиха, ул. Спортивная. Площадь земель для предполагаемого сервитута - 2968 кв.м;
36. 22-49/020110.726, местоположение: Российская Федерация, Алтайский край, район Топчихинский, с. Топчиха, ул. Автомобилистов. Площадь земель для предполагаемого сервитута - 1419 кв.м;
37. 22-49/020110.727, местоположение: Российская Федерация, Алтайский край, район Топчихинский, с. Топчиха, пер. Царевский. Площадь земель для предполагаемого сервитута - 1099 кв.м;
38. 22-49/020110.755, местоположение: Российская Федерация, Алтайский край, район Топчихинский, с. Топчиха, улица Коммунальная. Площадь земель для предполагаемого сервитута - 2952 кв.м;
39. 22-49/020112.731, местоположение: Российская Федерация, Алтайский край, район Топчихинский, с. Топчиха, ул. Песочная. Площадь земель для предполагаемого сервитута - 640 кв.м;
40. 22-49/020112.732, местоположение: Российская Федерация, Алтайский край, район Топчихинский, с. Топчиха, ул. Солнечная. Площадь земель для предполагаемого сервитута - 601 кв.м;
41. 22-49/020113.934, местоположение: Российская Федерация, Алтайский край, район Топчихинский, с. Топчиха, улица Кирова. Площадь земель для предполагаемого сервитута - 2965 кв.м;
42. 22-49/020113.935, местоположение: Российская Федерация, Алтайский край, район Топчихинский, с. Топчиха, ул. Юбилейная. Площадь земель для предполагаемого сервитута - 2540 кв.м;
43. 22-49/020113.936, местоположение: Российская Федерация, Алтайский край, район Топчихинский, с. Топчиха, переулок Почтовый. Площадь земель для предполагаемого сервитута - 706 кв.м;
44. 22-49/020001.3073, местоположение: Российская Федерация, Алтайский край, Топчихинский район, территория Топчихинского сельсовета, участок расположен в 1300 м по направлению на северо-восток от с. Топчиха. Площадь земель для предполагаемого сервитута - 1691 кв.м;
45. 22-49/000008.835, местоположение: Российская Федерация, Алтайский край, Топчихинский район, с. Топчиха, улица Митурова. Площадь земель для предполагаемого сервитута - 246 кв.м;
46. 22-49/020114.15, местоположение: Российская Федерация, Алтайский край, Топчихинский район, с. Топчиха, улица Гагарина, 65а. Площадь земель для предполагаемого сервитута - 19 кв.м;

Вариант 1

Общая площадь публичного сервитута для проектирования линейного объекта - 345 195 кв. м Протяженность газопровода: около 30 км.

Перечень характерных точек границ публичного сервитута представлена в ведомости координат.




Вариант 2 - отсутствует.

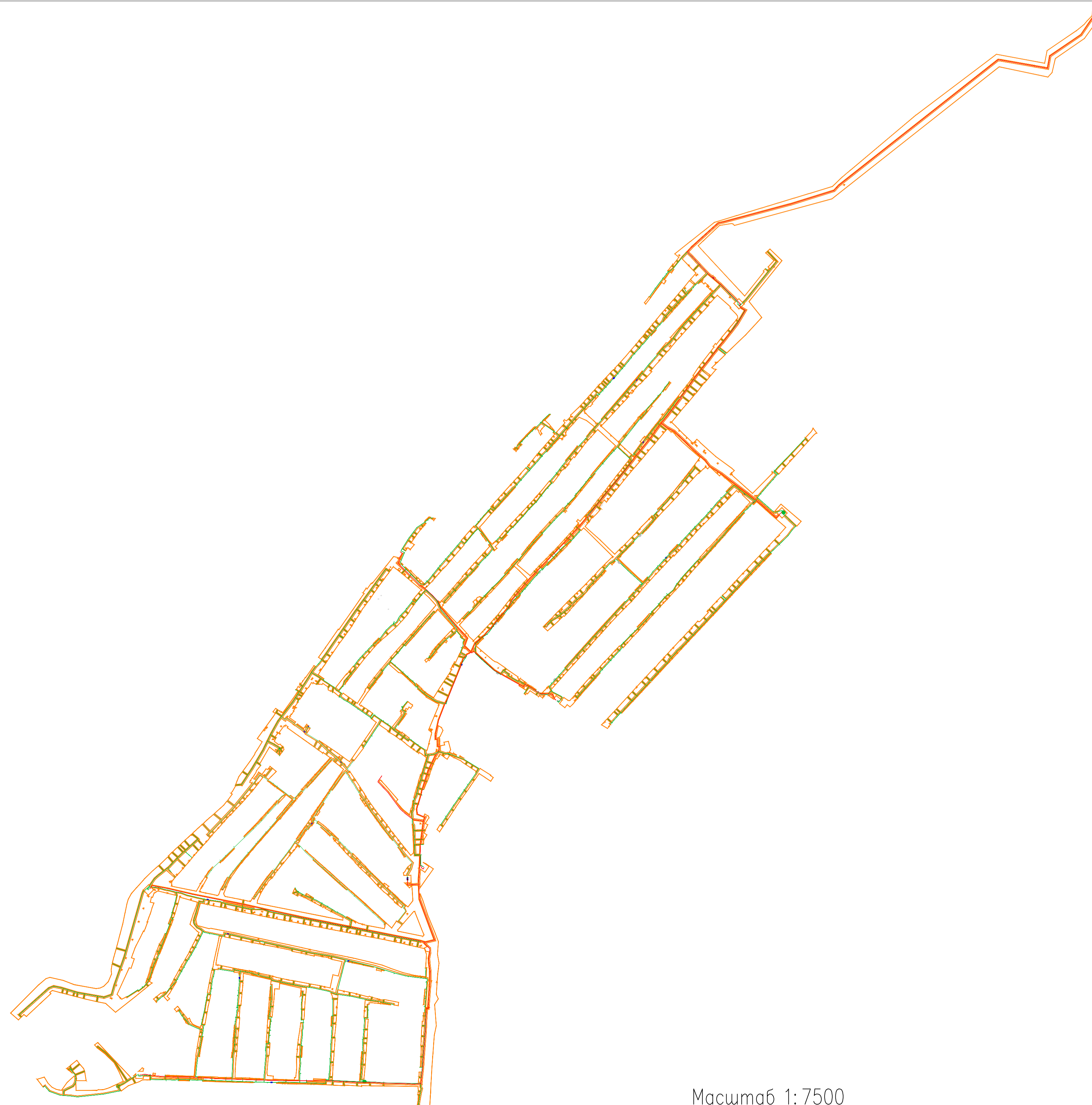
- Система координат МСК-22, зона 2
- Метод определения координат - Аналитический метод;
- Средняя квадратическая ошибка погрешности положения характерных точек - 0,10

Местоположение публичного сервитута: Алтайский край, с. Топчиха, в границах кадастровых кварталов: 22-49/020110, 22-49/020111, 22-49/020112, 22-49/020113, 22-49/020114, 22-49/020115, 22-49/020116, 22-49/020117, 22-49/020001.

Публичный сервитут испрашивается для проектирования линейного объекта: "Распределительный газопровод в с. Топчиха Топчихинского района Алтайского края, 1 этап"


УСЛОВНЫЕ ОБОЗНАЧЕНИЯ

-  - проектные границы публичного сервитута;
-  - проектные местоположение инженерного сооружения (линейный объект: "Распределительный газопровод высокого давления II категории (от 0,3 до 0,6 МПа) в с. Топчиха Топчихинского района Алтайского края, 1 этап"
-  - проектные местоположение инженерного сооружения (линейный объект: "Распределительный газопровод низкого давления II категории (от 0,3 до 0,6 МПа) в с. Топчиха Топчихинского района Алтайского края, 1 этап"



Масштаб 1: 7500

Подпись _____



Дата " 25 " сентября 2024 г.